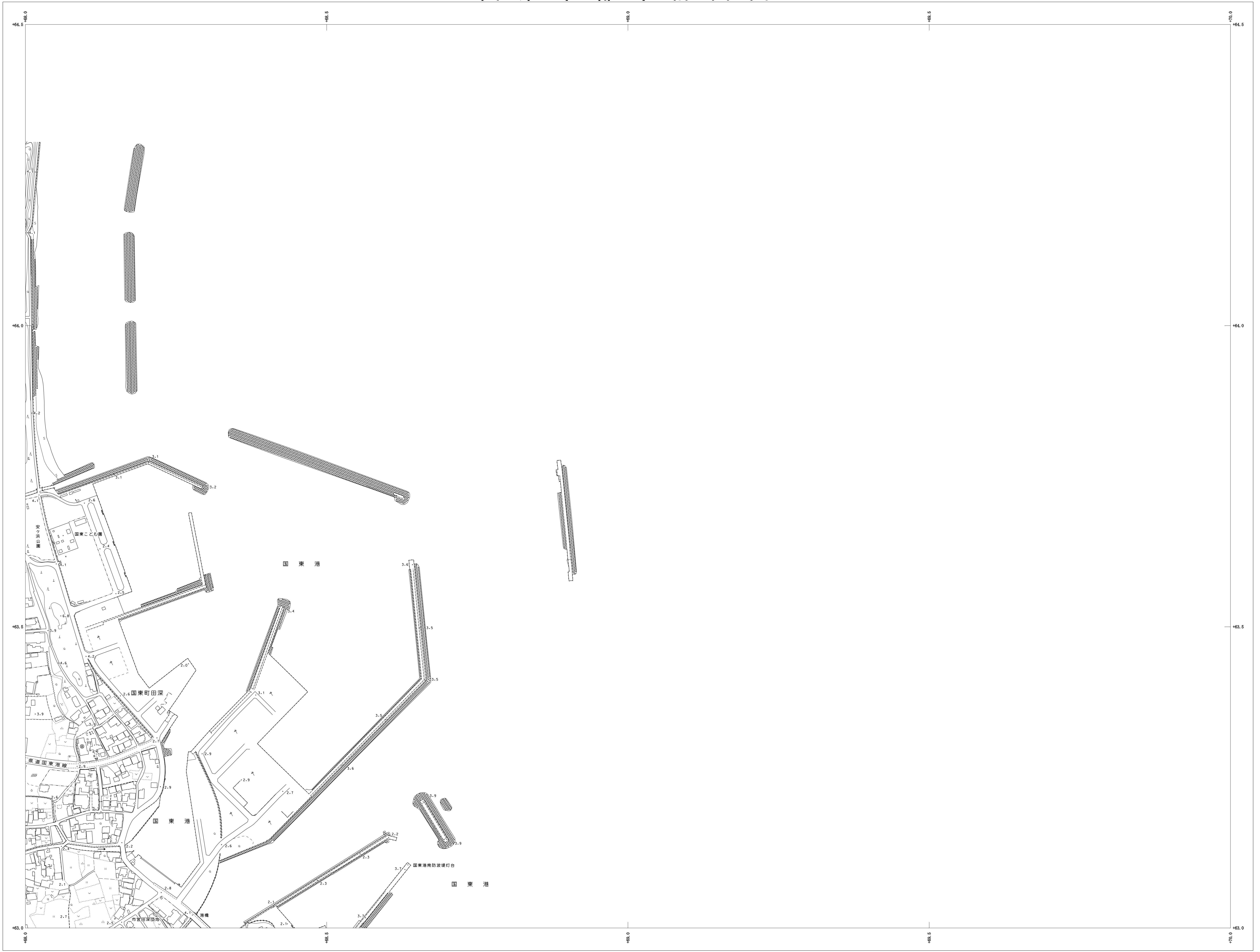


1:2,500

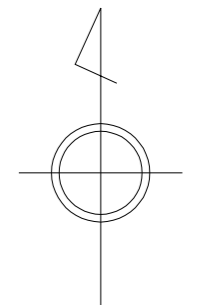
# 国東市都市計画図 2

令和五年三月測量



1	2
3	4
5	6
7	8

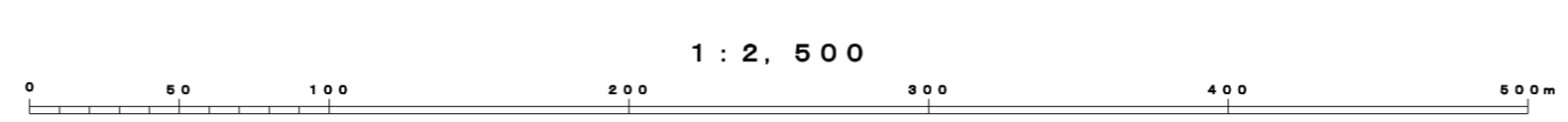
行政区域  
大分県  
国東市



記号

	道路	主要道路	支線道路
	鉄道	国鉄	私鉄
	川	河川	排水路
	埠頭	防波堤	突堤
	建築物	公共施設	商業施設
	電線	ガス管	下水道
	等高線	境界線	地籍線
	標識	境界標	測量点
	記念物	史跡	名勝
	公園	緑地	運動場
	学校	幼稚園	小学校
	病院	診療所	介護施設
	図書館	公民館	福祉施設
	駅	バス停	タクシー乗り場
	神社	寺	仏教施設
	記念物	史跡	名勝
	公園	緑地	運動場
	学校	幼稚園	小学校
	病院	診療所	介護施設
	図書館	公民館	福祉施設
	駅	バス停	タクシー乗り場
	神社	寺	仏教施設

- 1. 令和4年 9月 測量途中等集
- 2. 令和5年 1月 測量途中等集
- 3. 令和5年 3月 測量



「この測量結果は、国土交通省の定める測法に基づき作成されたものである。  
(測量基準) 令和4年国測法第5条」

計画機関 国 東 市  
作業機関 東亜建設技術株式会社

測量基準平成14年国土交通省告示第40号の国定測量基準による測量結果  
測量は株式会社東亜建設技術株式会社による測量結果  
測量に使用している測量図面は株式会社東亜建設技術株式会社の所有物であり、複製、転載、改変、貸与、譲渡、質取、担保、差押、差控、差戻、差戻金請求、差戻金請求権の発生を認めない。また、測量結果の正確性を保証しない。測量結果は、測量基準第2011に規定する。測量結果は、測量基準第2011に規定する。