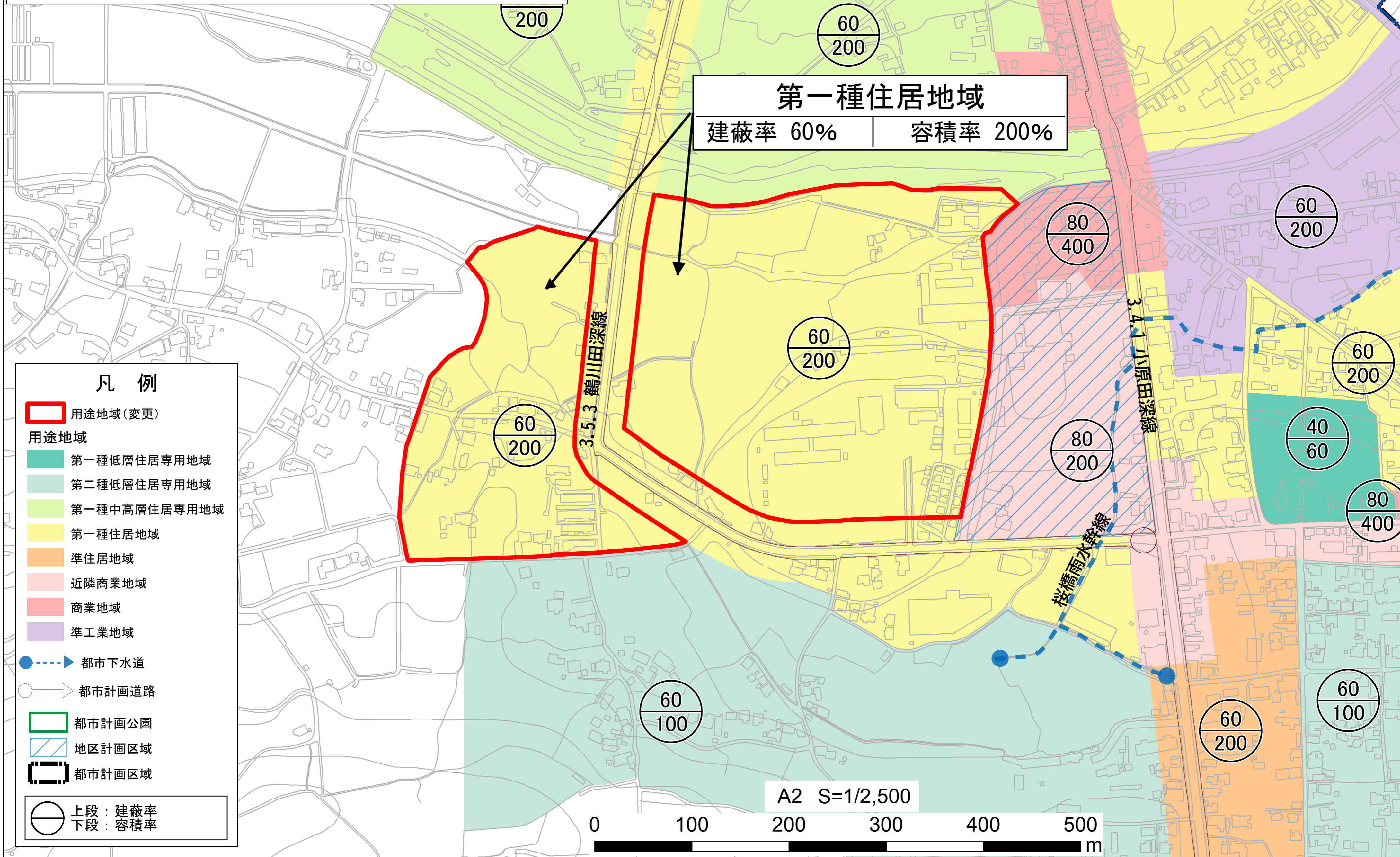



国東都市計画
用途地域の変更(国東市決定)
計画図(地区① 市役所西側国東小学校周辺地区)



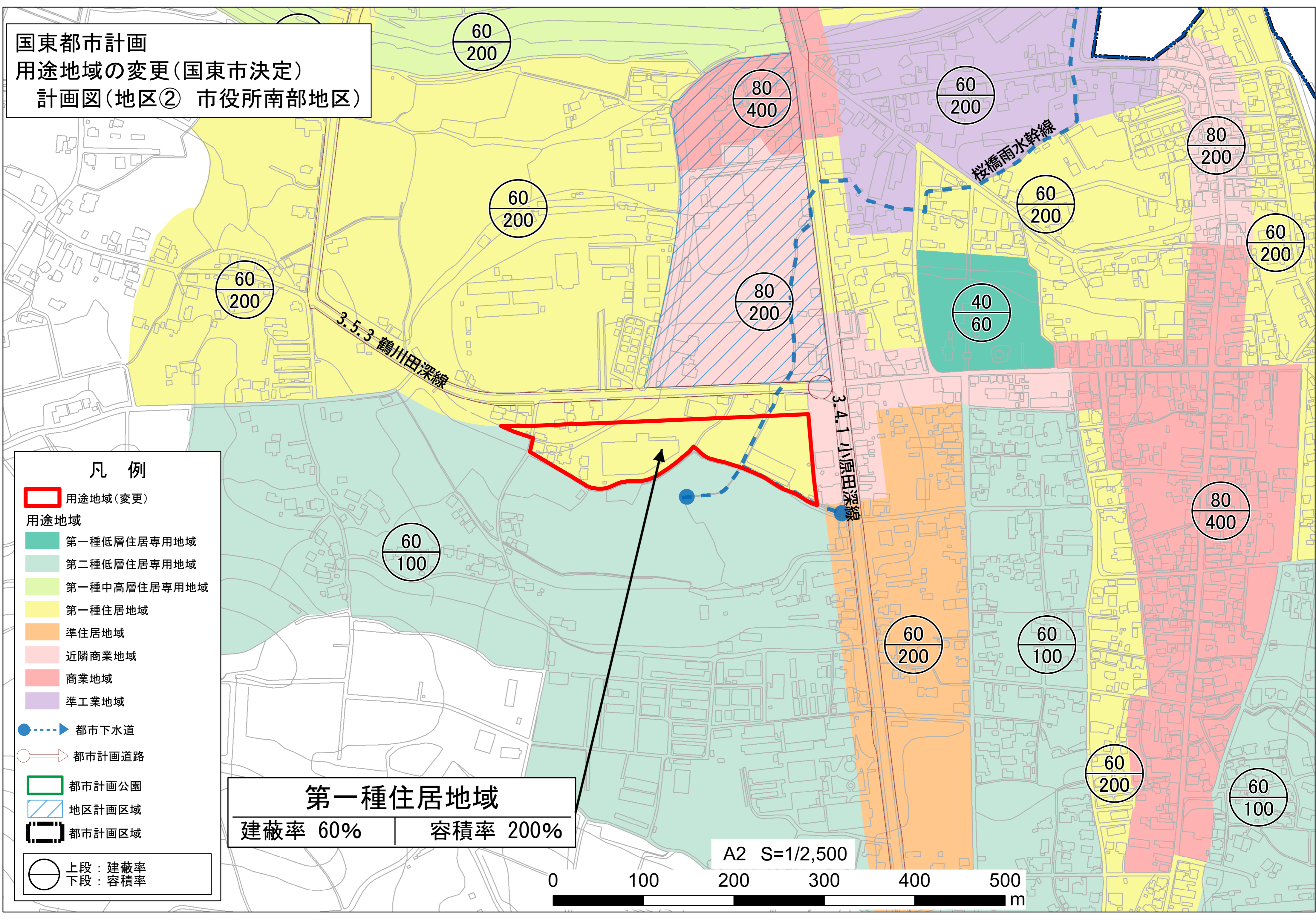
第一種住居地域
建蔽率 60% | 容積率 200%

- 凡例**
- 用途地域(変更)
 - 用途地域
 - 第一種低層住居専用地域
 - 第二種低層住居専用地域
 - 第一種中高層住居専用地域
 - 第一種住居地域
 - 準住居地域
 - 近隣商業地域
 - 商業地域
 - 準工業地域
 - 都市下水道
 - 都市計画道路
 - 都市計画公園
 - 地区計画区域
 - 都市計画区域
- 上段：建蔽率
○ 下段：容積率

A2 S=1/2,500



国東都市計画
用途地域の変更(国東市決定)
計画図(地区② 市役所南部地区)



- 凡例**
- 用途地域(変更)
 - 用途地域
 - 第一種低層住居専用地域
 - 第二種低層住居専用地域
 - 第一種中高層住居専用地域
 - 第一種住居地域
 - 準住居地域
 - 近隣商業地域
 - 商業地域
 - 準工業地域
 - 都市下水道
 - 都市計画道路
 - 都市計画公園
 - 地区計画区域
 - 都市計画区域
- 上段：建蔽率
○ 下段：容積率

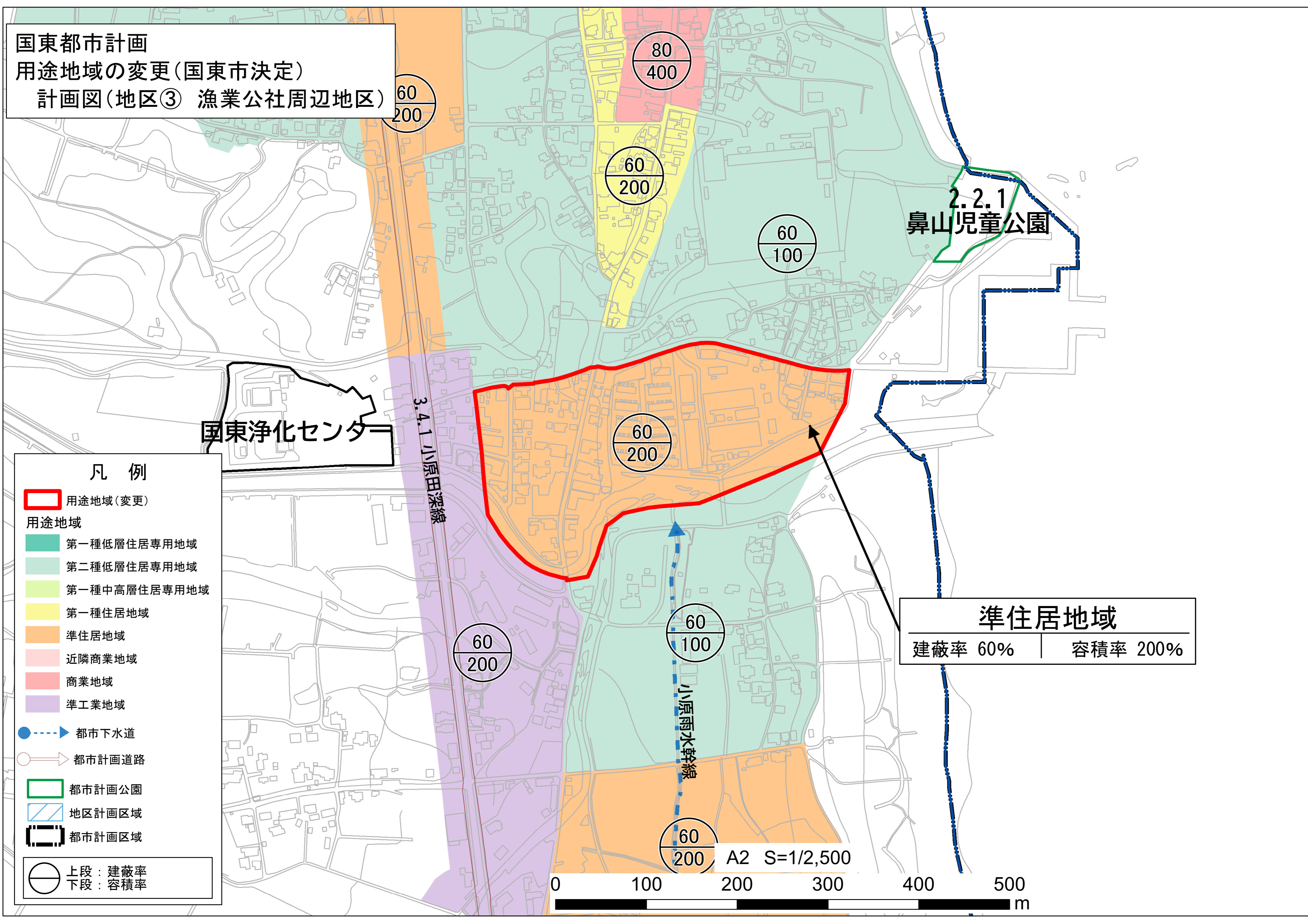
第一種住居地域

建蔽率 60%	容積率 200%
---------	----------

A2 S=1/2,500



国東都市計画
用途地域の変更(国東市決定)
計画図(地区③ 漁業公社周辺地区)



凡例

- 用途地域(変更)
 - 用途地域
 - 第一種低層住居専用地域
 - 第二種低層住居専用地域
 - 第一種中高層住居専用地域
 - 第一種住居地域
 - 準住居地域
 - 近隣商業地域
 - 商業地域
 - 準工業地域
 - 都市下水道
 - 都市計画道路
 - 都市計画公園
 - 地区計画区域
 - 都市計画区域
- | | |
|--|--------|
| | 上段：建蔽率 |
| | 下段：容積率 |

2.2.1
鼻山児童公園

国東浄化センター

3.4.1 小原田深線

小原雨水幹線

準住居地域	
建蔽率 60%	容積率 200%

