国東半島峯道ロングトレイル

Kunisakihantou
Minemichi Long Trail

Official Map
公式Map
正規・周回ルート
2023版
Official Circuit Route
2023 Edition

西の峯道 West Trail

東の峯道 East Trail

国東半島峯道ロングトレイル
KUNISAKIHANTOU MINEMICHI LONG TRAIL

国東半島 峯道ロングトレイル
全域マップ

- T-1 熊野磨崖仏…高山寺
- T-2 高山寺…並石ダム
- T-3 並石ダム…真玉温泉 山翠荘
- T-4 真玉温泉 山翠荘…霊仙寺・実相院・六所宮
- K-1 霊仙寺・実相院・六所宮…岩戸寺
- K-2 岩戸寺…文殊仙寺
- K-3 文殊仙寺…行入ダム公園
- K-4 行入ダム公園…報恩寺公園
- K-5 報恩寺公園…梅園の里
- K-6 梅園の里…トレッキングセンター

豊後高田コース①
(Bunngotakada Corse①) 〈T-1〉

熊野磨崖仏～真木大堂～
Kumano Magaibutsu ~ Maki Odo temple~
穴井戸観音～朝日・夕日観音～
Anaido Kannon ~ Asahi-Yuhi Kannon ~
田染荘～空木峠池～高山寺
Tashibu no Shou~Utsugi-touge-ike Pond~Kozan-ji Temple

凡例 (Legend) 1:25,000 0 250 500[m]

- メイントレイル(T-1) Main Trail
- メイントレイル(範囲外) Main Trail(Out of Range)
- 周回コース Circuit Course
- アプローチトレイル Approach Trail
- 各コース発着ポイント
- 宿泊施設 (Acc ommodation)
- トイレ (Toilet)
- レストラン・食堂 (Restaurant)
- 水場 (Water Facilities)
- 温泉・入浴施設 (Onsen Facilities)
- 展望ポイント (View Point)
- 駐車場 (Parking)

豊後高田市
杵築市
池部
嶺崎
真中
上沓掛
平野
立石
下

GOAL T-1 高山寺 Kozan-ji Temple
高山寺駐車場 Kozan-ji Temple Parking
T-2
T-1
西叡山 571m
空木峠池 Utsugi Toge-ike Pond
奥愛宕社 Okuatago-Sha
大山岩屋観音 Ooyamaiwaya Kannon
垢離場 Koriba
華岳 593m
雨引社 Amabiki-sha Shrine
ほたるの館 Hotaru no Yakata
田染荘小崎地区 Tashibu no sho
延寿寺 Enju-ji Temple
展望台 View point
穴井戸観音 Anaido Kannon
朝日観音 Asahi Kannon
夕日観音 Yuhi Kannon
田染元宮八幡宮 Tashibu Motomiya Hachiman-gu Shrine
元宮磨崖仏 Motomiya Magaifytsu
大門坊磨崖仏 Daimonbou Magaibutsu
田染中
田染小
鍋山磨崖仏 Nabeyama Magaifytsu
田染三宮の景
スタンプ Stamp
周回コース終点 Circuit Course End
真木大堂 Maki-odo Templ
随願寺 Zuiganji Temple
周回コース起点 Circuit Course Start
真木大堂駐車場 Maki-odo Temple Parking
猛島神社
立石小
竜ケ尾
胎蔵寺 Taizo-ji Temple
熊野磨崖仏駐車場 Kumano Magaibutsu Parking
熊野磨崖仏受付 Kumano Magaibutsu Entrance
熊野神社 Kumano-jinja Shrine
START T-1 熊野磨崖仏 Kumano Magaibutsu
鋸山トンネル
田原山(鋸山) 542m
鋸山登山口駐車場 Mt.Nokogiri point starting Parking

元宮磨崖仏 Motomiya Magaibutsu

周回コース Circuit Course
〈T-1 オプション〉
〈T1 Option〉
田染の里散策コース
Tashibu no Sato Walking Course
(8.5km)

起点 (Start)	真木大堂駐車場 Maki Odo Parking
	田染三宮の景 View point of Tashibusannomiya
	鍋山磨崖仏 Nabeyama Magaifytsu
	大門磨崖仏 Daimon Magaifytsu
	元宮磨崖仏 Motomiya Magaifytsu
	夕日観音 Yuhi Kannon
終点 (End)	真木大堂 Maki-odo Temple

田染荘展望所 Viewpoint of Tashibu no sho

真木大堂 Maki-odo Temple

熊野磨崖仏 Kumano Magaibutsu

T-1 スタンプ(T-1 stamp)
真木大堂
Maki-odo Temple
T-1
年 Year 月 Month 日 Date



(注意)
鎖を使用した岩場や細尾根歩きなど、安全を確保するにはある程度の技術と経験が必要。

(Notice)
You need to have experience and skillfull to climb the narrow rocky mountain using chains.

豊後高田コース①
(Bunngotakada Corse①)

豊後高田コース②
(Bunngotakada Corse②) 〈T-2〉

高山寺～岩脇寺～平原・金政の里～
Kozan-ji Temple ~ Iwawaki-ji Temple ~ Hirabaru Kanamasa no Sato ~
富貴寺～センホウシ線入口～
Fuki-ji Temple ~ Senhoushisen Entrance ~
山神社～海神社～並石ダム
Yama-jinja Shrine ~ Kai-jinja Shrine ~ Nameshi Dam

凡例 (Legend)
1:25,000 — 0 250 500[m]

- メイントレイル(T-2) Main Trail
- メイントレイル(範囲外) Main Trail(Out of Range)
- 周回コース Circuit Course
- 各コース発着ポイント
- 宿泊施設 (Acc ommodation)
- トイレ (Toilet)
- レストラン・食堂 (Restaurant)
- 水場 (Water Facilities)
- 温泉・入浴施設 (Onsen Facilities)
- 展望ポイント (View Point)
- 駐車場 (Parking)

周回コース Circuit Course
〈T-2 オプション〉 〈T2 Option〉
田染蕗 富貴茶園周遊コース
Tashibufuki Fukichaen Circuit Course
(7.0km)

- 起点 (Start) 富貴寺駐車場 Fuki-ji Temple Parking
- 富貴茶園 Fukichaen(Fuki tea garden)
- 県道655号分岐 Junction of Route 655
- 終点 (End) 富貴寺駐車場 Fuki-ji Temple Parking

富貴茶園 Fuki tea field

並石ダム Nameshi Dam

富貴寺大堂 Fuki-ji Temple

T-2 スタンプ(T-2 stamp)
富貴寺 Fuki-ji Temple
年 Year 月 Month 日 Date

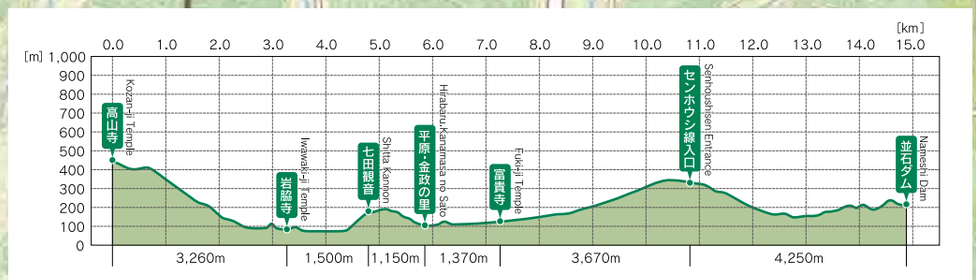

豊後高田コース③
(Bunngotakada Corse③) 〈T-3〉

並石ダム～長安寺～
Nameshi Dam ~ Choan-ji Temple ~
天念寺・川中不動～無動寺～
Tennen-ji Temple~Kawanaka Fudo~Mudo-ji Temple~
応暦寺～真玉温泉 山翠荘
Oureki-ji Temple ~ Matama Onsen Sansuiso

凡 例 (Legend)
1:25,000
0 250 500[m]

- メイントレイル(T-2) Main Trail
- メイントレイル(範囲外) Main Trail(Out of Range)
- 周回コース Circuit Course
- 各コース発着ポイント
- 宿泊施設 (Acc ommodation)
- トイレ (Toilet)
- レストラン・食堂 (Restaurant)
- 水場 (Water Facilities)
- 温泉・入浴施設 (Onsen Facilities)
- 展望ポイント (View Point)
- 駐車場 (Parking)

応暦寺 Oreki-ji Temple

無動寺 Mudi-ji Temple

川中不動 Kawanaka Fudo

長安寺 Choan-ji Temple

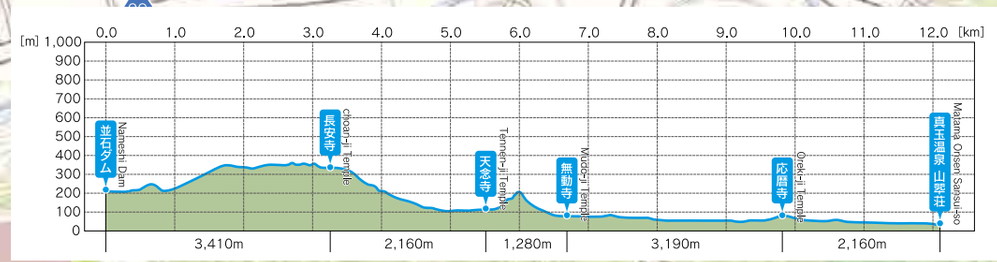

T-3 スタンプ(T-3 stamp)
鬼会の里
Onie no Sato
年 Year　月 Month　日 Date

スタンプ Stamp
周回コース起点/終点
Circuit Course Start/End
鬼会の里 駐車場
Onie no Sato Parking

周回コース Circuit Course
〈T-3 オプション〉
〈T1 Option〉
天念寺-長安寺周遊コース (7.0km)
Tennen-ji Temple and Choan-ji Temple Circuit Course
(7.0km)

起点 (Start)	鬼会の里 駐車場 Onie no Sato Parking
	不動明王石像 Fudo Myoo Stone Statue
	田原地峠 Tahara ji-touge Ridge
	長安寺 Choan-ji Temple
	屋山 Mt.Yayama
	川中不動 Kawanaka Fudo
	天念寺 Tennen-ji Temple
終点 (End)	鬼会の里 駐車場 Onie no Sato Parking

GOAL T-3 真玉温泉 山翠荘 Matama Onsen Sansui-so

START T-3 並石ダム Nameshi Dam

T-2　T-3　T-4

猪群山 458m　ストーンサークル　尻付山 587m　夷谷温泉　国見温泉 あかねの郷　岩仲寺　大岩屋　城前　応暦寺 Oreki-ji Temple　仙人湯 Sennin-yu　善通寺　椿光寺 Shunko-ji　椿堂「遍照院」 Tsubaki-do Temple　黒土　無動寺 Mudo-ji Temple　福真磨崖仏 Fukuma Magaibutsu　鎖場あり Need to use chain to climb　無明橋 Mumyo-bashi Bridge　天念寺 Tennen-ji Temple　鬼会の里 Onie no Sato　川中不動 Kawanaka Fudo　大型駐車場 Bug Parking　長岩屋　不動明王石像 Fudo Myoo Stone Statue　田原地峠 Tahara ji-touge Ridge　身濯神社 Misosogi-jinja Shrine　屋山 Mt.Yayama 543m　長安寺 Choan-ji Temple　三嶋神社 Mishima-jinja Shrine　鬼城耶馬 Kishiro Yaba　地蔵峠　仁ノ田トンネル　一畑　梅遊寺　釜石トンネル　梅ノ木　市立戴星学園

654　548　29

豊後高田コース④
(Bunngotakada Corse④) 〈T-4〉

真玉温泉 山翠荘～猪群山～
Matama Onsen Sansuiso ~ Mt.Inomure ~
飯牟礼神社～中山仙境～
Iimura-jinja Shrine ~ Nakayama Senkyo ~
霊仙寺・実相院・六所宮(夷谷)
Reisen-ji Temple/Jisso-in Temple/Rokusho-gu Shrine (Ebisu-dani)

凡 例 (Legend)
1:25,000
0 250 500[m]

- メイントレイル(T-4) Main Trail
- メイントレイル(範囲外) Main Trail(Out of Range)
- 周回コース Circuit Course
- アプローチトレイル Approach Trail
- 各コース発着ポイント
- 宿泊施設 (Acc ommodation)
- トイレ (Toilet)
- レストラン・食堂 (Restaurant)
- 水場 (Water Facilities)
- 温泉・入浴施設 (Onsen Facilities)
- 展望ポイント (View Point)
- 駐車場 (Parking)

ストーンサークル Mt.Inomure Stone Circle

周回コース起点/終点
Circuit Course Start/End
夷耶馬農村公園
Ebisu Yaba Noson Koen Park

T-4 スタンプ(T-4 stamp)
真玉温泉 山翠荘
Matama Onsen Sansui-so
年 Year 月 Month 日 Date

START スタンプ Stamp **T-4**
真玉温泉 山翠荘
Matama Onsen Sansui-so

GOAL **T-4**
霊仙寺・実相院・六所宮
Reisen-ji Temple
Jisso-in Temple
Rokusho-gu Shrine

田枝神社農村公園
上香々地
小畑
前田登山口 Maeda Starting Point
谷ノ迫磨崖像 Taninosako Magaizo
明晃宮 Myoken-gu Shrine
登山道合流点 Mountain road Meeting Point
中山仙境下山口 Nakayama Senkyo Descending Point
中山仙境(夷耶馬)
無明橋 Mumyo-bashi Bridge
隠洞穴 Kakureuto
高城(中山仙境最高点) Takajo(Peak)
一路一景公園(夷谷展望広場)
夷谷温泉
K-1
霊仙寺 実相院 六所神社
猪群山臼野登山口 Mt.Inomure Usuno Starting Point
飯牟礼神社(下宮) Iimure-jinja Shrine Gegu
飯牟礼神社(中宮) Iimure-jinja Shrine Chugu
山畑-道園線入口 Yamahata-Douzono Entrance
T-4
猪群山 Mt.Inomure 458m
ストーンサークル Stone Circle
立石 Tateishi
いっぷく望 Ippukubo
猪群山常盤登山口 Mt.Inomure Tokiwa Starting Point
山神社 Yama-jinja Shrine
真玉
真玉小
城前
堂ノ迫磨崖仏
応暦寺
T-3
善通寺
椿光寺
椿堂「遍照院」
黒土
無動寺
福真磨崖仏
天念寺耶馬
天念寺
天念寺鬼会の里
川中不動
大岩屋
尻付山 587m
ハジカミ山 565m

周回コース Circuit Course 〈T-4 オプション〉 〈T4 Option〉
中山仙境周遊コース
Nakayama Senkyo Circuit Course
(4.2km)

起点 (Start)	夷耶馬農村公園 Ebisu Yaba Noson Koen Park
	前田登山口 Maeda Starting Point
	登山道合流点 Mountain road Meeting Point
	無明橋 Mumyo-bashi Bridge
	高城 Takajo(Peak)
	馬の背 Uma no se
	隠洞穴 Kakureuto
	中山仙境下山口 Nakayama Senkyo Descending Point
	霊仙寺・実相院・六所宮 Reisen-ji Temple/ Jisso-in Temple/ Rokusho-gu Shrine
終点 (End)	夷耶馬農村公園 Ebisu Yaba Noson Koen Park

中山仙境 Nakayama Senkyou

※猪群山頂～ストーンサークル間の往復距を含む
※Include round trip distance of Mt.Inomure to stone circle

国東コース① 〈K-1〉
(Kunisaki Corse①)

霊仙寺・実相院・六所宮（夷谷）
Reisen-ji Temple/Jisso-in Temple/Rokusho-gu Shrine (Ebisu-dani)
～西方寺の里～大不動岩屋～
~ Saihoji no Sato ~ Ofudo Iwaya ~
旧千燈寺～五辻不動～岩戸寺
Kyusento-ji Temple ~ Itsutsuji Fudo ~ Iwato-ji Temple

凡例 (Legend)　1:25,000　0 250 500[m]

- メイントレイル(K-1) Main Trail
- メイントレイル(範囲外) Main Trail(Out of Range)
- 周回コース Circuit Course
- 各コース発着ポイント
- 宿泊施設 (Acc ommodation)
- トイレ (Toilet)
- レストラン・食堂 (Restaurant)
- 水場 (Water Facilities)
- 温泉・入浴施設 (Onsen Facilities)
- 展望ポイント (View Point)
- 駐車場 (Parking)

大不動岩屋 Ofudo Iwaya

旧千燈寺 Kyusento-ji Temple

五辻不動 Itsutsuji Fudo

岩戸寺 Iwato-ji Temple

国東コース① Kunisaki Corse ①

START K-1
- 霊仙寺 Reisen-ji Temple
- 実相院 Jisso-in Temple
- 六所宮 Rokusho-gu Shrine

GOAL K-1
- 岩戸寺 Iwato-ji Temple
- スタンプ Stamp

K-1 西方寺の里 Saihoji no Sato → ミツマタの群生 Oriental Paper-bush Fields → 割石 Wareishi → 後野越 Ushirono-goe(pass) → 一望岩 Ichibo Iwa → 霊仙寺

K-1 霊仙寺 → 西方寺の里 → 大不動岩屋 Ofudo Iwaya → 大藤岩屋 Ofuji Iwaya → 阿弥陀越 Amida-goe(pass) → 尻付岩屋 Shiritsuki Iwaya → 千燈寺 Sento-ji Temple → 千燈石仏 → 千燈寺奥ノ院 Sento-ji Temple Okunoin → 旧千燈寺跡 Kyusento-JI Temple → 西行戻し Saigyo Modoshi → 五輪塔群 Gorinto gun → 千燈岳登山口 Sento Starting Point → 不動茶屋 Fudo Chaya → 五辻不動 Itsutsuji Fudo → 不動山 352m → 岩戸寺越休憩小屋 Iwatoji-goerest house → 岩戸寺

K-2

T-4

周回コース起点／終点 Circuit Course Start/End
国見温泉 渓泉 Yunosato Keisen

周回コース Circuit Course
〈K-1 オプション〉 〈K1 Option〉
千燈岳周遊コース Mt.Sento Circuit Course (10.6km)

起点 (Start)	国見温泉 渓泉 Kunimi Onsen Keisen
	赤根登山口 Akane Starting Point
	千燈岳 Mt.Sento
	五辻不動 Itsutsuji Fudo
	不動茶屋 Fudo Chaya
	旧千燈寺 Kyusento-JI Temple
	尻付岩屋 Shiritsuki Iwaya
終点 (End)	国見温泉 渓泉 Kunimi Onsen Keisen

K-1 スタンプ(K-1 stamp)
岩戸寺 Iwato-ji Temple
K-1
年 Year　月 Month　日 Date

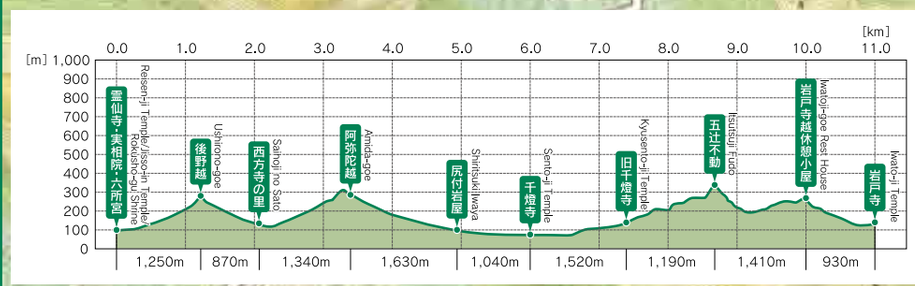

国東コース② 〈K-2〉
(Kunisaki Corse②)

岩戸寺～長慶寺～
Iwato-ji Temple ~ Chokei-ji Temple ~
山口池～葛原集落跡～
Yamaguchi-ike Pond ~ Former Kuzuhara village ~
ゴロタ平～文殊仙寺
Gorota-daira ~ Monjusen-ji Temple

凡 例 (Legend)
1:25,000
0 250 500[m]

- メイントレイル(K-2) Main Trail
- メイントレイル(範囲外) Main Trail(Out of Range)
- 周回コース Circuit Course
- アプローチトレイル Approach Trail
- 各コース発着ポイント
- 宿泊施設 (Acc ommodation)
- トイレ (Toilet)
- レストラン・食堂 (Restaurant)
- 水場 (Water Facilities)
- 温泉・入浴施設 (Onsen Facilities)
- 展望ポイント (View Point)
- 駐車場 (Parking)

岩戸耶馬 Iwato Yaba

START K-2 岩戸寺 Iwato-ji Temple

GOAL K-2 文殊仙寺 Momjusen-ji Temple スタンプ Stamp

周回コース起点/終点 Circuit Course Start/End
文殊仙寺 Momjusen-ji Temple

K-1 K-2 K-3

旧千燈寺奥の院
旧千燈寺跡
五輪塔群
六郷満山ふれあい森林公園
五辻不動尊
不動山 352m
光明寺トンネル
大聖寺 Daisho-ji Temple
旧大聖寺跡 五輪塔群
来浦
岩戸寺
猿坊観音
岩戸裏街道入口
長慶寺 Chokei-ji Temple
ガイデ橋 Gaide Bridge
山口池分岐 Yamaguchi-ike PondBunki (Junction)
岩戸の滝 Iwato Waterfall
山口池
如水橋 Josui-bashi Bridge
岩戸耶馬 Iwato Yaba
来浦川源流 The origin of the Kunoura river
第１トンネル(古道) Tunnel No.1(Old road)
三十仏仁王像 Sanjubutsu Nio Statue
三十仏 Sanjubutsu
文殊山園地 Monjusan enchi
ハンカイ草群生 Ligularia Japonica Fields
牛獄の景 Ushitake View Point
ゴロタ平展望所 Gorota-daira
金毘羅の景 Konpira View Point
葛原集落跡 Former Kuzuhara Village
葛原展望所 Kuzuhara View Point
文殊仙寺駐車場 Momjusen-ji Temple Parking
紫竹観音 Shichiku Kannon
文殊山 Mt.Monju 616m
清瀧観音 Kiyotaki Kannon
小門山 535m
大恩寺
開運ロードとみくじ
山祇神 (善神王祭)
赤根社 (善神王祭)
大鼻峠
成佛寺
成仏
下成仏
ホーヤク祭り

ゴロタ平 Gorota-daira

金毘羅の景 Konpira View Point

周回コース Circuit Course
〈K-2 オプション〉
〈K2 Optio n〉
文殊山周遊コース
Mt. Monju Circuit Course
(4.6km)

- 起点 (Start) 文殊仙寺 Momjusen-ji Temple
- 紫竹観音 Shichiku Kannon
- 文殊山 Mt.Monju
- 葛原集落跡 Former Kuzuhara Village
- 金毘羅の景 Konpira View Point
- ゴロタ平 Gorota-daira
- 終点 (End) 文殊仙寺 Momjusen-ji Temple

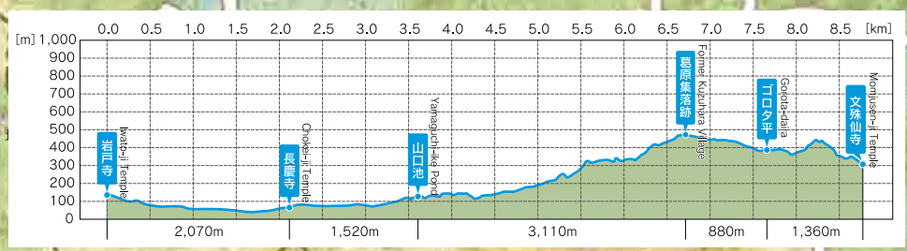

K-2 スタンプ(K-2 stamp)
文殊仙寺
Momjusen-ji Temple

年 Year　月 Month　日 Date

国東コース③〈K-3〉
(Kunisaki Corse③)

文殊仙寺～成仏寺～帝釈堂～
Monjusen-ji Temple ~ Jobutsu-ji Temple ~ Taishakudo ~
神宮寺～行入寺～
Jingu-ji Temple ~ Gyonyu-ji Temple ~
行入ダム公園
Gyonyu Dam Park

凡例 (Legend)　1:25,000　0　250　500[m]

- メイントレイル(K-3) Main Trail
- メイントレイル(範囲外) Main Trail(Out of Range)
- 周回コース Circuit Course
- アプローチトレイル Approach Trail
- 各コース発着ポイント
- 宿泊施設 (Acc ommodation)
- トイレ (Toilet)
- レストラン・食堂 (Restaurant)
- 水場 (Water Facilities)
- 温泉・入浴施設 (Onsen Facilities)
- 展望ポイント (View Point)
- 駐車場 (Parking)

文殊仙寺 Monjusen-ji Temple

神宮寺 Jingu-ji Temple

周回コース Circuit Course 〈K-3 オプション〉〈K3 Option〉
大嶽山周遊コース Mt.Otake Circuit Course (7.3km)

- 起点 (Start) 行入ダム公園 Gyonyu Dam Park
- 千の岩 Sen no Iwa
- 行入富士 Mt. Gyonyu Fuji
- 展望大石 Tenbou-ooishi
- 大嶽山 Mt. Otake
- 落合分岐 Ochiai Bunki (Junction)
- 終点 (End) 行入ダム公園 Gyonyu Dam Park

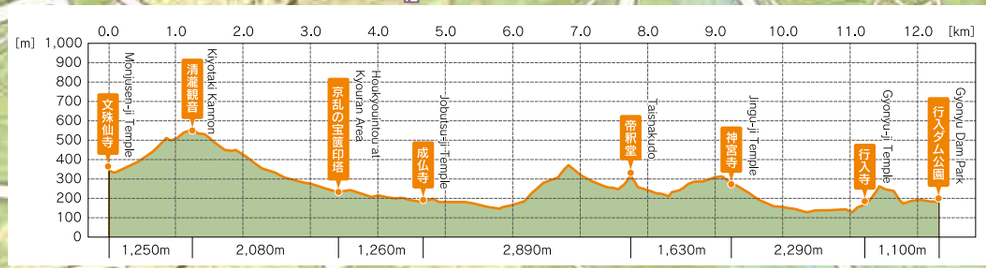

K-3 スタンプ(K-3 stamp)
くにさきパークゴルフ場 Kunisaki Park Golf Club House
K-3
年 Year　月 Month　日 Date

国東コース③ Kunisaki Corse ③

国東コース④ 〈K-4〉
(Kunisaki Corse④)

行入ダム公園～赤松の里～
Gyonyu Dam Park ~ Village of Akamatsu ~
狭間新池～丸小野寺～
Hazama shin-ike Pond ~ Maruono-ji Temple ~
報恩寺～報恩寺公園
Houon-ji Temple ~ Houon-ji Temple park

凡例 (Legend) 1:25,000 — 0 250 500[m]

- メイントレイル(K-4) Main Trail
- メイントレイル(範囲外) Main Trail(Out of Range)
- 周回コース Circuit Course
- 各コース発着ポイント
- 宿泊施設 (Acc ommodation)
- トイレ (Toilet)
- レストラン・食堂 (Restaurant)
- 水場 (Water Facilities)
- 温泉・入浴施設 (Onsen Facilities)
- 展望ポイント (View Point)
- 駐車場 (Parking)

START K-4 行入ダム公園 Gyonyu Dam Park

K-3 千の岩 行入寺

国東パークゴルフ 行入ダム

万の岩 Man no Iwa

赤松の里 (世界農業遺産の里) Akamatsu no Sato

クヌギ林 Sawtooth Oak Tree Forests

赤松仏跡 Akamatsu-busseki

椎茸ホダ場 Hoda Field of Shitake Mushroom

狭間越 Hazama-goe (pass)

狭間古池 Hazama Furu-ike Pond

クヌギ林 Sawtooth Oak Tree Forests

狭間新池 Hazama Shin-ike Pond

丸小野

クヌギ林 Sawtooth Oak Tree Forests

丸小野寺 Maruono-ji Temple

丸小野寺奥ノ院 Maruono-ji Temple Okunoin

丸小野椎茸ホダ場 Maruono Shiitake Hoda-Ba

狭間

多賀神社 Taga-jinja Shrine

スタンプ Stamp 報恩寺 Houon-ji Temple

麻田

周回ルート起点／終点 Circuit Course Start/End
報恩寺公園 Houonji Park

GOAL K-4 報恩寺公園 Houonji Park

K-4 K-5

三浦梅園旧宅 梅園資料館

西光寺

楽庭八幡社 吉弘楽

吉広

志保利トンネル


行入ダム Gyonyu Dam

赤松の里 Akamatsu no Sato

狭間新池 Hazama Shin-ike Pond

丸小野寺 Maruono-ji Temple

周回コース Circuit Course
〈K-4 オプション〉
〈K4 Option〉
狭間新池周遊コース (世界農業遺産)
Hazama shin-ike Pond Circuit Course (GIAHS)
(9.2km)

起点 (Start)	報恩寺公園 Houon-ji Temple Park
	報恩寺 Houon-ji Temple
	狭間新池 Hazama shin-ike Pond
	丸小野寺 Maruono-ji Temple
	丸小野寺奥ノ院 Maruono-ji Temple Okunoin
	多賀神社 Taga-jinja Shrine
終点 (End)	報恩寺公園 Houon-ji Temple Park

K-4 スタンプ(K-4 stamp)
報恩寺 Houon-ji Temple

年 Year　月 Month　日 Date

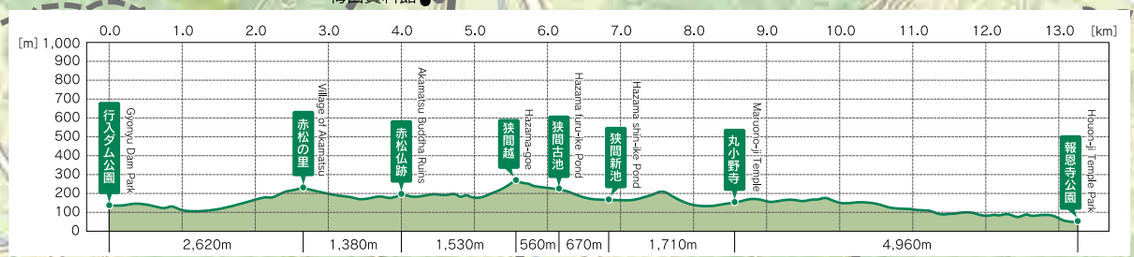

国東コース⑤〈K-5〉
(Kunisaki Corse⑤)

行入ダム公園～赤松の里～
Gyonyu Dam Park ~ Village of Akamatsu ~
狭間新池～丸小野寺～
Hazama shin-ike Pond ~ Maruono-ji Temple ~
報恩寺～報恩寺公園
Houon-ji Temple ~ Houon-ji Temple park

凡例 (Legend)　1:25,000　0 250 500[m]

- メイントレイル(K-5) Main Trail
- メイントレイル(範囲外) Main Trail(Out of Range)
- 周回コース Circuit Course
- 各コース発着ポイント
- 宿泊施設 (Acc ommodation)
- トイレ (Toilet)
- レストラン・食堂 (Restaurant)
- 水場 (Water Facilities)
- 温泉・入浴施設 (Onsen Facilities)
- 展望ポイント (View Point)
- 駐車場 (Parking)

梅園旧宅　Former Residence of Baien

丸小野子供修正鬼会
丸小野
丸小野寺
K-4
Maruono Shiitake Mushroom Hodaba
丸小野椎茸ホダ場
狭間
多賀神社多賀神社
Taga-jinja Shrine
クヌギ林
Sawtooth Oak Tree Forests
松ケ迫
Matsugasako
周回コース起点／終点
Circuit Course Start/End
報恩寺公園
Houonji Park
START
K-5
報恩寺公園
Houonji Park
麻田
報恩寺
Houon-ji Temple
楽庭神社
Gakuniwa-jinja Shrine
西光寺
Saiko-ji Temple
永泰寺
Eitai-ji Temple
東ケ迫六面地蔵塔入口
Tougasako RokumenjizoutouEntrance
吉広
K-5
吉弘城跡
Yoshihiro Castle Ruins
吉弘草原
Yoshihiro Grassland
国東市
K-6
梅園旧宅
Former Residence of Baien
梅園資料館
Baien Museum
くにさき七島藺振興会
林間キャンプ場
GOAL
K-5
梅園の里
Baien no Sato
スタンプ Stamp
護聖寺板碑
K-5
クヌギ林
Sawtooth Oak Tree Forests
倉谷峠
Kuratani-toge (pass)
クヌギ林
Sawtooth Oak Tree Forests
富清
光蓮寺
Koren-ji Temple
八坂神社
Yasaka-jinja Shrine
糸永
瑠璃光寺
油留木
志和利
志和利トンネル
吉松トンネル
七郎トンネル

報恩寺　Houon-ji Temple

吉弘草原　Yoshihiro Grassland

K-5 スタンプ(K-5 stamp)

梅園の里
Baien no Sato

年 Year　月 Month　日 Date

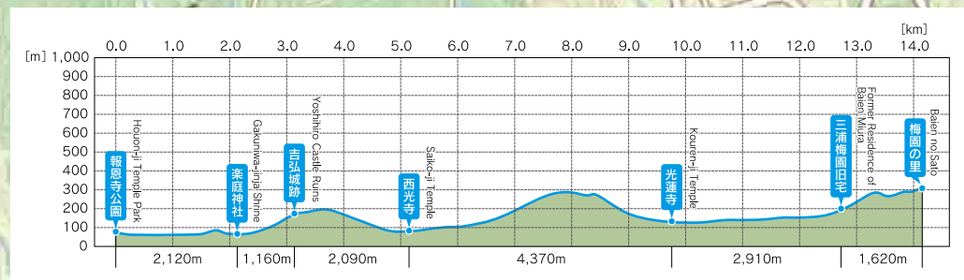

周回コース Circuit Course

〈K-5 オプション〉
〈K5 Option〉
松ケ迫周遊コース（世界農業遺産）
Matsugasako Circuit Course (GIAHS)
(11.0km)

- 起点 (Start) 報恩寺公園 Houon-ji Temple Park
- 楽庭神社 Gakuniwa-jinja Shrine
- 西光寺 Saiko-ji Temple
- 松ケ迫 Matsugasako
- 丸小野椎茸ホダ場 Maruono Shiitake Mushroom Hodaba
- 多賀神社 Taga-jinja Shrine
- 報恩寺 Houon-ji Temple
- 終点 (End) 報恩寺公園 Houon-ji Temple Park

国東コース⑥〈K-6〉
(Kunisaki Corse⑥)

梅園の里～龍頭大明神～
Baien no Sato ~ Ryutou Daimyoujin ~
諸田山神社～走水観音分岐～
Morotasan-jinja Shrine ~ Hashirimizu Kannon Bunki (Junction) ~
両子山～両子寺
Mt. Futago ~ Futago-ji Temple

凡例 (Legend)　1:25,000　0 250 500[m]

- メイントレイル(K-6) Main Trail
- メイントレイル(範囲外) Main Trail(Out of Range)
- 周回コース Circuit Course
- 各コース発着ポイント
- 宿泊施設 (Acc ommodation)
- トイレ (Toilet)
- レストラン・食堂 (Restaurant)
- 水場 (Water Facilities)
- 温泉・入浴施設 (Onsen Facilities)
- 展望ポイント (View Point)
- 駐車場 (Parking)

両子山頂展望所
両子山
Mt. Futago
721m
トンガリ山
Mt. Tongari
600Mピーク
600m peak
お山めぐりコース入口へ
Mountain Course Entrance
針の耳
Hari no Mimi
両子寺奥ノ院
Futago-ji Temple Okunoin
郡境尾根取付き
Gunkyouone toritsuki
走水観音分岐
Hashirimizu Kannon Bunki
走水観音
Hashirimizu Kannon
両子河原座
両子大橋
行入トンネル
走水トンネル
両子トンネル
K-6
両子

GOAL
K-6
両子寺
Futago-ji Temple

スタンプ Stamp
完全制覇スタンプ Complete Stamp
▲大嶽山 561m
周回コース起点／終点 Circuit Course Start/End
トレッキングセンター
Trekking Center

周回コース Circuit Course
〈K-6 オプション〉
〈K6 Option〉
両子山周遊コース
Mt. Futago Circuit Course
(6.2km)

起点 (Start)	トレッキングセンター Trekking Center
	走水観音 Hashirimizu Kannon
	走水観音分岐 Hashirimizu Kannon Bunki (Junction)
	郡境尾根取付き Gunkyouone toritsuki
	トンガリ山 Mt.Tongari
	両子山 Mt.Futago
	七不思議 Seven Wonders
	両子寺 Futago-ji Temple
終点 (End)	トレッキングセンター Trekking Center

両子寺　Futago-ji Temple

●財前家墓地
●諸田越の板碑

両子山山頂　Mt.Futago Peak

山王宮
Sannou-gu
諸田の館
Morota no Yakata
諸田山神社
Morota-san-jinja Shrine
御田植祭伝承館
Morota no Yakata
報恩寺
Houon-ji Temple
六地蔵塔
Rokujizoutou
愛宕堂
Atagodo
明治

K-6 スタンプ(K-6 stamp)
トレッキングセンター
Trekking Center
年 Year　月 Month　日 Date

七不思議　Seven mysterious spots

尾冨寺跡
Otome-ji Ruins
龍頭大明神
Ryutou Daimyoujin
K-6
大杉
Great Cedar
護聖寺板碑
START
K-6
梅園の里
Baien no Sato
K-5
三浦梅園旧宅
梅園資料館
くにさき七島藺振興会
富清

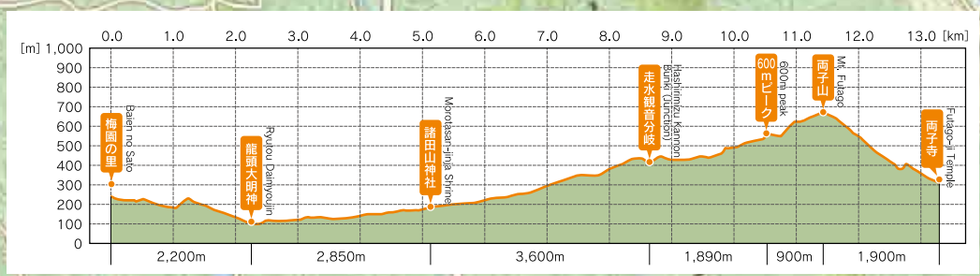

国東コース⑥
Kunisaki Corse⑥

全体マップ General Map

スタンプラリー Stamp Rally（T-1～K-6、K-5op）

コンプリートスタンプ（両子寺トレッキングセンター）
Complete Stamp Rally (Futago-ji Shrine Trekking Center)

全コース 国東半島峯道ロングトレイル KUNISAKIHANTOU MINEMICHI LONG TRAIL 完全踏破

年　　月　　日 達成
Complete : Year Month Day

この地図は、国土地理院発行の５万分１地形図を参考に作成、地形描画はカシミール３Ｄで作成しました。

連絡先 Contact

国東市観光協会　☎0978-72-5168／豊後高田市観光協会　☎0978-23-1860
Kunisaki City Tourism Office Tel: 0978-72-5168 / Bungotakada City Tourism Office Tel:0978-23-1860

国東半島峯道トレイルクラブ
Kunisakihantou Minemichi Trail Club
〒873-0511 国東市国東町小原2662番地１　国東市サイクリングターミナル内
http://www.kunisakihantou-trail.com/
Kunisaki city Cycling Terminal 1-2662 Kunisakimachiohara, Kunisaki city, 873-0511