

SAFE TOWN DRIVE コンテスト



国東

2026年3月開催!!

みんなでつくる安心・安全な町『国東』

参加希望のみなさまから国東市内の走行データを取得させていただき、「危険箇所」や「ヒヤリ・ハット」を“見える化”

安全運転を楽しみながら、国東市の交通課題解決を目指します


ぜひご参加ください！

- ◆ 参加者に車載器（5cm×5cmのタグ）を貸し出します（終了後、返却ください）
- ◆ 車載器（タグ）を車内のダッシュボードへ貼り付けていただき、スマートフォンのアプリを通じて安全運転度合をスコアリング（点数化）します
- ◆ ゲーム感覚で客観的にご自身の安全運転技術とCO2排出削減量の確認が可能です

詳細は裏面を
ご確認ください

さらに！ チームの平均スコア、成績上位10チームを表彰します！

※コンテスト期間中チームの合計走行距離が100km以上、かつ、チーム全員のご参加（タグの接続・データ取得）を条件とします


実施期間	2026年3月1日（日）～ 2026年3月31日（火）		
エントリー条件	以下4つの条件をすべて満たす方 ①国東市在住または国東市にお勤めの方 ②自動車免許所有およびスマートフォン（※）をお持ちの方 ※iPhone（ios12以上）およびAndroid端末（Ver.6以上） ③イベントで使用する四輪車両を特定できる方（個人・法人所有不問） ④3～5名のチームで参加できる方		
申込み方法	◆事前申込制（先着300名） ◆申込期限 2026年2月22日（日） ※裏面のFormsより代表者の方がお申込ください 後日車載器（タグ）と車載器（タグ）の接続マニュアルをお渡しいたします		
主催	MS&AD あいおいニッセイ同和損害保険	共催	 国東市
後援	大分県交通安全協会 国東支部		
お問合せ	あいおいニッセイ同和損害保険株式会社 大分支店 地域戦略室 担当：金丸・勝島 TEL：050-3462-8345（平日9:00～17:00） Email： a-kanemaru@aioinissaydowa.co.jp		

走行データ取得にあたっての 車載器とスマートフォンの接続イメージ

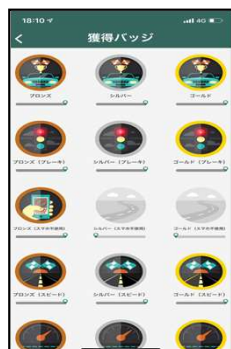
参加方法はカンタン、**2ステップ!!**

Step 1 スマートフォンに
アプリをインストール/設定

Step 2 車内に車載器（タグ）
を取付け



安全運転のヒント



バッジ獲得



スコアランキング



※CO2排出削減量



※当社独自のロジックにより、「安全運転」と「標準的な運転の燃費」を比較
“どれだけCO2排出量を削減できたか”を
算出し、アプリ上で表示します。
(過去1か月間の削減量を表示)

セッティング後、**自動的に運転状況が記録**されます!!

みなさまの安全運転をサポート!

急
ブレーキ

急
ハンドル

スマホ
使用

急加速

速度
超過

運転スコアを表示

運転終了後、運転診断レポートを提供します!

安全運転のヒントをご提供

急ブレーキが多い場所などが分かる
「交通安全マップ」をご提供します!

CO2排出削減量を可視化

「運転スコア」から「燃費」や「CO2排出量」のデータ
を可視化したレポートを提供します!

申込締切日

**2026年2月22日
(日)**

エントリーコード

1 1 1 1

申込用QRコード



お客さま情報のお取り扱いについて

- ① 本イベントを通じて取得する参加者に係わる個人情報(上記記載項目及び走行データ)は主催及び後援団体内で情報共有させていただきます、事故防止活動・脱炭素など地域課題解決促進のために利用させていただきます。
(例: 地図データに危険挙動の種類と発生地点のみを表示し、交通安全の啓蒙に利用)
- ② イベントで使用するVisualDriveアプリの利用規約の範囲内で、参加者に連絡させていただく場合もありますのでご了承ください。